








-  LÍMITE DE SUELO URBANO
-  SUELO URBANO NO CONSOLIDADO
-  UNIDADES DE ACTUACIÓN
-  CESIÓN DE VIARIO
-  EXPROPIACIÓN
-  SUELO URBANIZABLE SECTORIZADO

 <b>EXCMO. AYUNTAMIENTO DE LORCA</b>		
<b>PLAN GENERAL MUNICIPAL DE ORDENACIÓN TEXTO REFUNDIDO</b>		
PLANO : <b>GESTIÓN. ZARZADILLA DE TOTANA</b>		
FECHA JULIO 2004	ESCALA 1:1500	NUMERO <b>8</b>
EQUIPO REDACTOR  <b>ETT</b> Ingeniería Transporte Urbanismo		