










-  SUELO URBANO
-  SUELO URBANO. NÚCLEO RURAL
-  SUELO URBANIZABLE SECTORIZADO
R- RESIDENCIAL
I- INDUSTRIAL
T- TERCIARIO
-  SCU - SECTORIZADO MEDIANTE CEDULA DE URBANIZACION
-  SUELO URBANIZABLE NO SECTORIZADO
R- RESIDENCIAL
I- INDUSTRIAL
T- TERCIARIO
-  SUELO URBANIZABLE ESPECIAL: HUERTA
-  SUELO DE SISTEMAS GENERALES
-  DOTACIONAL Y DE ESPACIOS LIBRES
-  LOMO DE BAS Y SIERRA DE ALMENARA
-  VERTEDERO







- SUELO NO URBANIZABLE DE PROTECCIÓN ESPECIFICA
-  LUGAR DE INTERÉS COMUNITARIO (LIC)
-  ZONA ESPECIAL DE PROTECCIÓN DE AVES (ZEPA)
-  RAMBLAS




- SUELO NO URBANIZABLE PROTEGIDO POR EL PLANEAMIENTO :
- VALOR AGRICOLA
-  PROTECCIÓN MUY ALTA

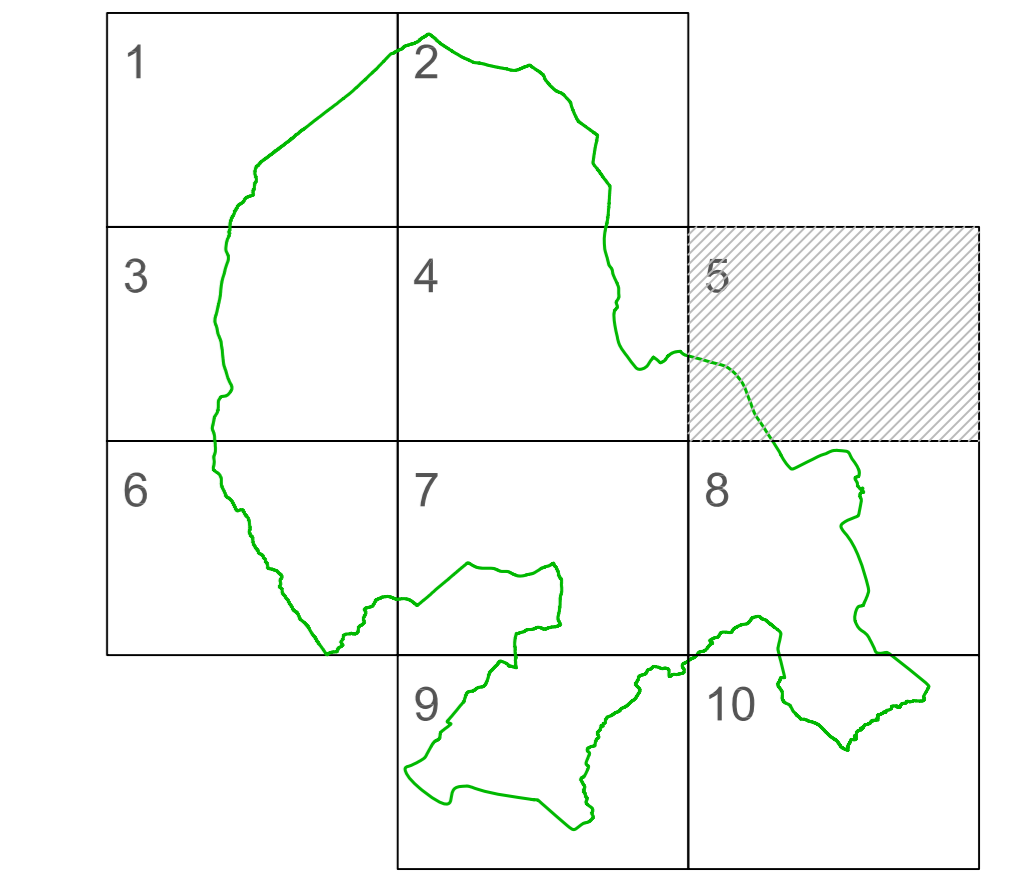
- SUELO INADECUADO PARA EL DESARROLLO URBANO :
-  S.I.D.U. 1
-  S.I.D.U. 2

- VALOR AMBIENTAL
-  PROTECCIÓN MUY ALTA
-  PROTECCIÓN ALTA
-  PROTECCIÓN MEDIA-ALTA
-  PROTECCIÓN MEDIA

- ZONAS DE ORDENACIÓN EN SUELO NO URBANIZABLE PROTEGIDO:
- VALOR AMBIENTAL
- A** SIERRAS DEL GIGANTE, PERICAY Y ALMIREZ
- B** SIERRAS DEL CAMBRÓN, PONCE Y MADROÑO
- C1** EMBALSE DE PUENTES, RIO LUCHEN+LOMAS DEL BUTRE, CABEZO DEL ASNO
- C2** SIERRA DE TORRECILLA, BEJAR - NOGAL
- C3** SIERRA DE TORRECILLA, PEÑA RUBIA
- D** SIERRA DE TERCIA
- E** SIERRA CABEZO DE LA JARA
- F** SIERRA DE ENMEDIO
- G** SIERRA DE CARRASQUILLA
- H** SIERRA DE ALMENARA
- I** SIERRA DE LAS MORERAS
- J** LOMO DE BAS-COSTA

-  PUNTOS DE INTERÉS GEOLOGICO
-  ÁRBOL MONUMENTAL
-  MICRORESERVA INTEGRAL
- Y** VEGETACIÓN AZONAL: YESOS Y SALADARES
-  ELEMENTOS CATALOGADOS
-  ZONAS ARQUEOLÓGICAS
-  ACTUACIÓN DE INTERÉS REGIONAL

-  VÍAS PECUARIAS
-  CARRETERAS, CAMINOS Y PISTAS
-  PREVISIÓN DE PASILLOS ELÉCTRICOS PARA LINEAS ALTA TENSIÓN




EXCMO. AYUNTAMIENTO DE LORCA

**PLAN GENERAL MUNICIPAL DE ORDENACIÓN
MODIFICACION ADECUACION**

PLANO :
CLASIFICACIÓN DEL SUELO Y ZONAS DE ORDENACIÓN

FECHA	ESCALA	NUMERO
JULIO 2004	1:20.000	3.5
EQUIPO REDACTOR		
SERVICIO DE PLANEAMIENTO Y GESTION		

